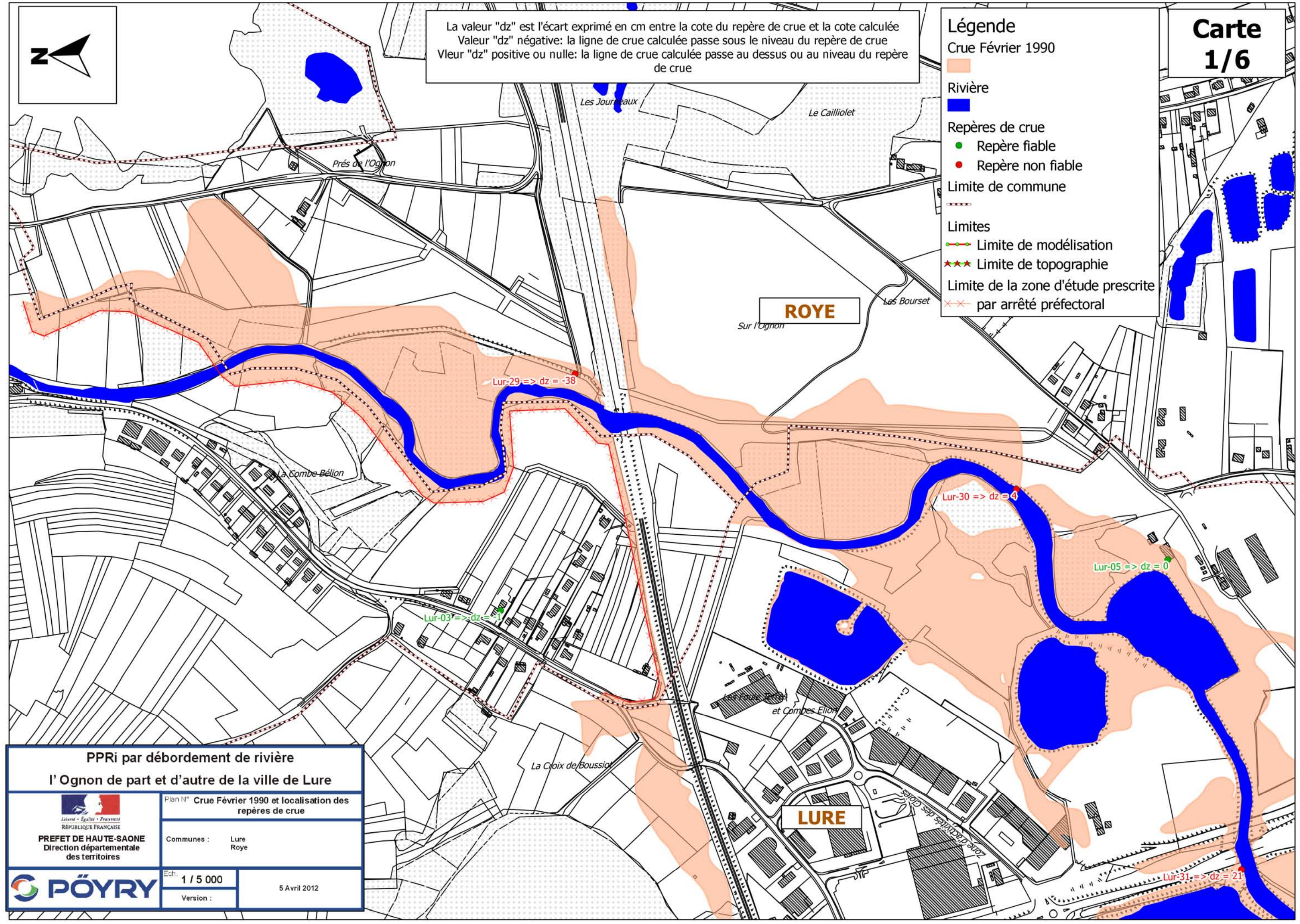




La valeur "dz" est l'écart exprimé en cm entre la cote du repère de crue et la cote calculée
 Valeur "dz" négative: la ligne de crue calculée passe sous le niveau du repère de crue
 Valeur "dz" positive ou nulle: la ligne de crue calculée passe au dessus ou au niveau du repère de crue

- ### Légende
- Crue Février 1990
 - Rivière
 - Repères de crue
 - Repère fiable
 - Repère non fiable
 - Limite de commune
 - Limites
 - Limite de modélisation
 - ★★★ Limite de topographie
 - Limite de la zone d'étude prescrite par arrêté préfectoral

Carte 1/6



| | | |
|--|---|--------------|
| PPRI par débordement de rivière | | |
| l' Ognon de part et d'autre de la ville de Lure | | |
|  LIBERTÉ - ÉGALITÉ - FRATERNITÉ RÉPUBLIQUE FRANÇAISE PREFET DE HAUTE-SAONE Direction départementale des territoires | Plan N° Crue Février 1990 et localisation des repères de crue | |
| | Communes : Lure Roye | |
|  PÖYRY | Ech. 1 / 5 000 | 5 Avril 2012 |
| | Version : | |

PPRi par débordement de rivière

l'Ognon de part et d'autre de la ville de Lure



Plan N° Crue Février 1990 et localisation des repères de crue

Communes : Lure Roye

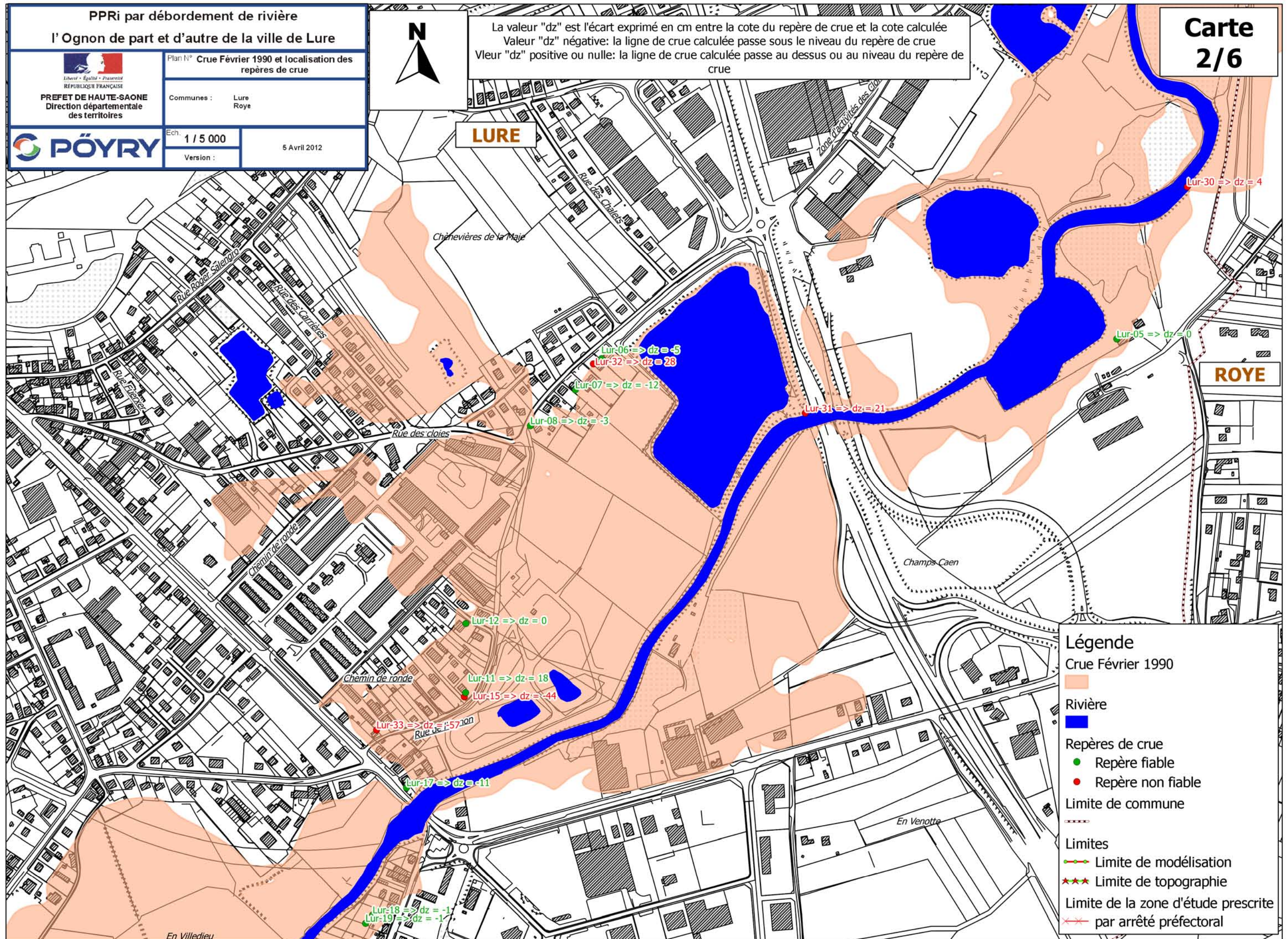
Ech. 1 / 5 000

Version : 5 Avril 2012



La valeur "dz" est l'écart exprimé en cm entre la cote du repère de crue et la cote calculée
Valeur "dz" négative: la ligne de crue calculée passe sous le niveau du repère de crue
Valeur "dz" positive ou nulle: la ligne de crue calculée passe au dessus ou au niveau du repère de crue

Carte 2/6

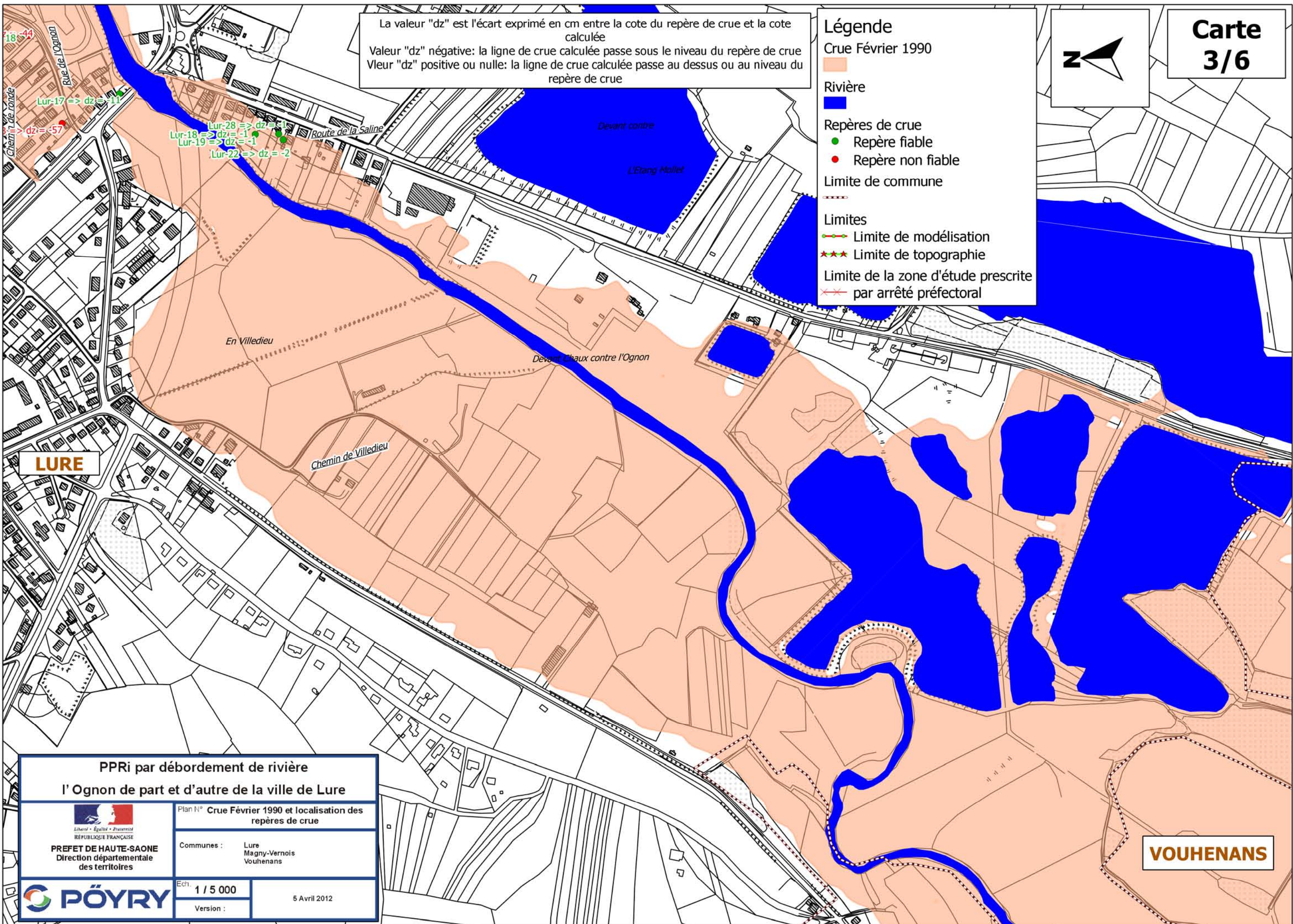




La valeur "dz" est l'écart exprimé en cm entre la cote du repère de crue et la cote calculée
 Valeur "dz" négative: la ligne de crue calculée passe sous le niveau du repère de crue
 Valeur "dz" positive ou nulle: la ligne de crue calculée passe au dessus ou au niveau du repère de crue

Légende

- Crue Février 1990
- Rivière
- Repères de crue
 - Repère fiable
 - Repère non fiable
- Limite de commune
- Limites
 - Limite de modélisation
 - *** Limite de topographie
- Limite de la zone d'étude prescrite par arrêté préfectoral



PPRi par débordement de rivière
l' Ognon de part et d'autre de la ville de Lure

Plan N° Crue Février 1990 et localisation des repères de crue

Communes : Lure
 Magny-Vernois
 Vouhenans

Ech. 1 / 5 000


Version : 5 Avril 2012

PÖYRY

PREFET DE HAUTE-SAONE
 Direction départementale
 des territoires

Liberté • Égalité • Fraternité
 RÉPUBLIQUE FRANÇAISE

La valeur "dz" est l'écart exprimé en cm entre la cote du repère de crue et la cote calculée
 Valeur "dz" négative: la ligne de crue calculée passe sous le niveau du repère de crue
 Valeur "dz" positive ou nulle: la ligne de crue calculée passe au dessus ou au niveau du repère de crue



MAGNY-VERNOIS

LURE

Champs Montagnon

La Butte

L'Etang Ragonnet

Le Grapset

VOUHENANS

Le Magleux

Vou-05 => dz = 10

Vou-01 => dz = 4

| | |
|---|--|
| PPRi par débordement de rivière l' Ognon de part et d'autre de la ville de Lure | |
|  RÉPUBLIQUE FRANÇAISE | Plan N° Crue Février 1990 et localisation des repères de crue |
| PRÉFET DE HAUTE-SAONE Direction départementale des territoires | Communes : Lure Magny-Vernois Vouhenans |
|  | Ech. 1 / 5 000 Version : 5 Avril 2012 |

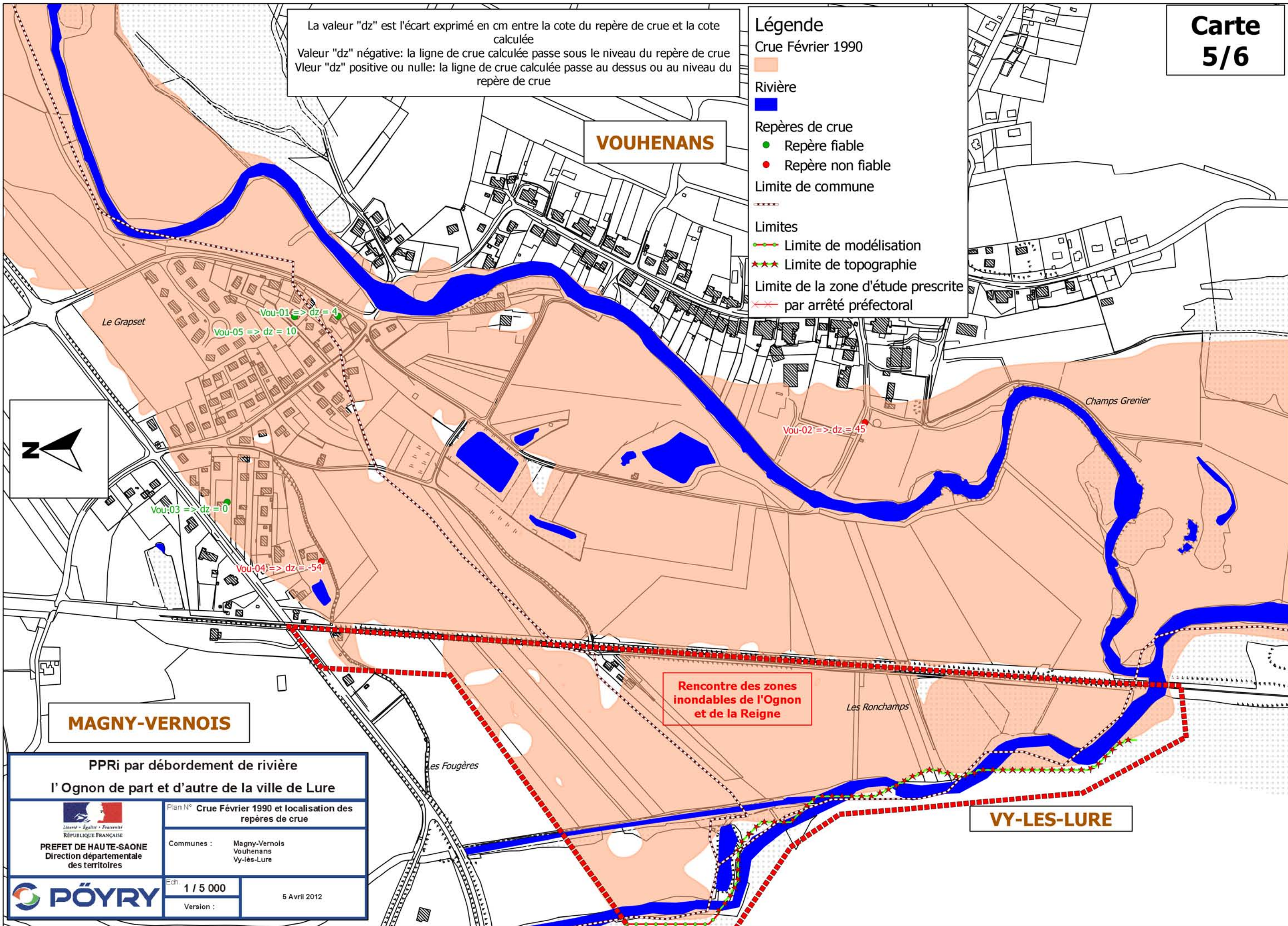
Légende

- Crue Février 1990
- Rivière
- Repères de crue
 - Repère fiable
 - Repère non fiable
- Limite de commune
- Limites
 - Limite de modélisation
 - ★—★— Limite de topographie
- Limite de la zone d'étude prescrite par arrêté préfectoral

La valeur "dz" est l'écart exprimé en cm entre la cote du repère de crue et la cote calculée
 Valeur "dz" négative: la ligne de crue calculée passe sous le niveau du repère de crue
 Valeur "dz" positive ou nulle: la ligne de crue calculée passe au dessus ou au niveau du repère de crue

Légende

- Crue Février 1990
- Rivière
- Repères de crue
 - Repère fiable
 - Repère non fiable
- Limite de commune
- Limites
 - Limite de modélisation
 - ★— Limite de topographie
- Limite de la zone d'étude prescrite par arrêté préfectoral



MAGNY-VERNOIS

VOUHENANS

VY-LES-LURE

Rencontre des zones inondables de l'Ognon et de la Reigne

PPRI par débordement de rivière
l' Ognon de part et d'autre de la ville de Lure

Plan N° Crue Février 1990 et localisation des repères de crue

Communes : Magny-Vernois
 Vouhenans
 Vy-les-Lure

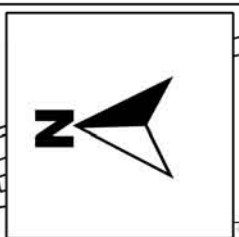
Ech. 1 / 5 000

Version : 5 Avril 2012

PÖYRY

Liberté - Égalité - Fraternité
 RÉPUBLIQUE FRANÇAISE
PREFET DE HAUTE-SAONE
 Direction départementale
 des territoires

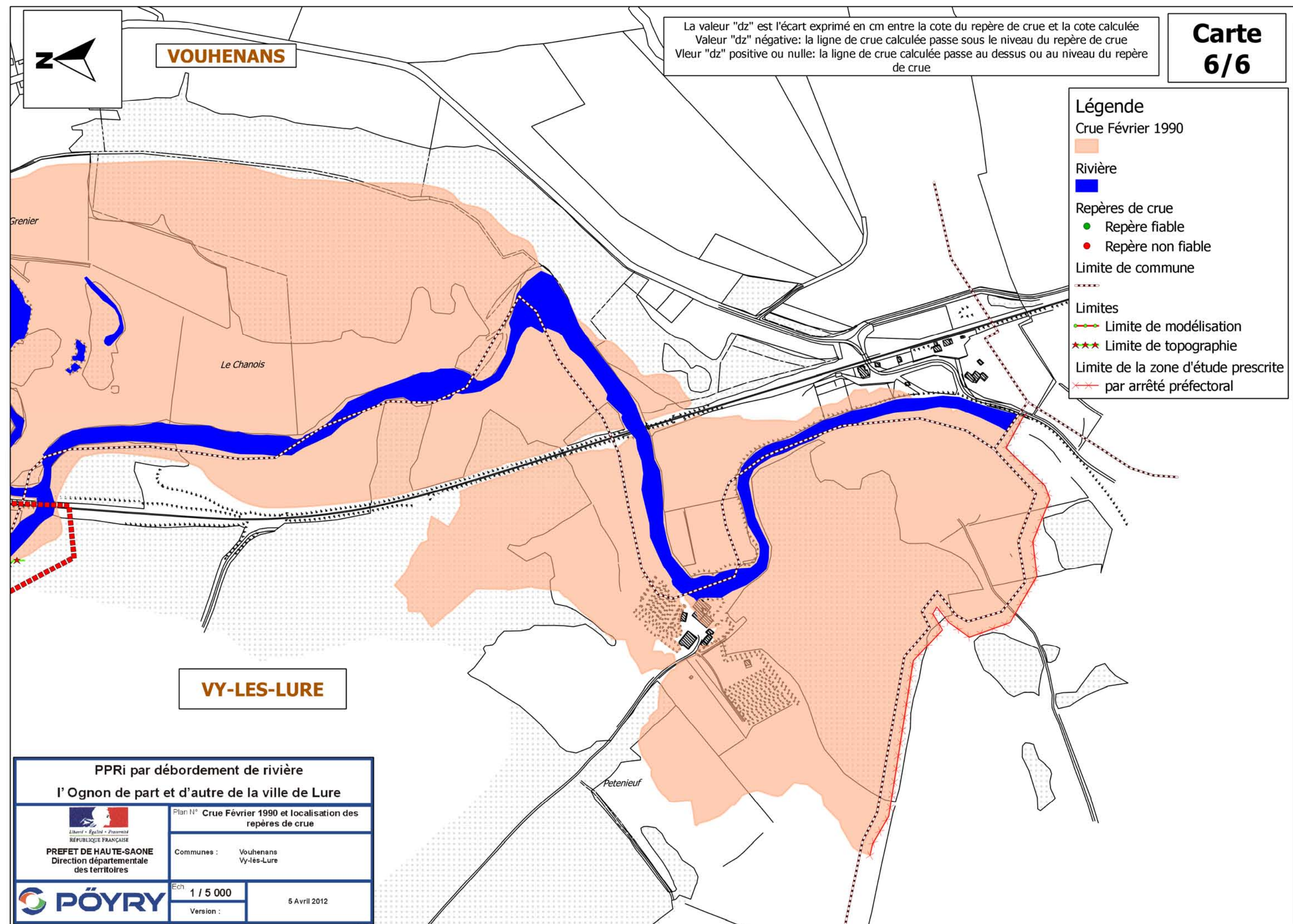
La valeur "dz" est l'écart exprimé en cm entre la cote du repère de crue et la cote calculée
 Valeur "dz" négative: la ligne de crue calculée passe sous le niveau du repère de crue
 Valeur "dz" positive ou nulle: la ligne de crue calculée passe au dessus ou au niveau du repère de crue



VOUHENANS

Légende

- Crue Février 1990
- Rivière
- Repères de crue
 - Repère fiable
 - Repère non fiable
- Limite de commune
- Limites
 - Limite de modélisation
 - ★★★ Limite de topographie
- Limite de la zone d'étude prescrite par arrêté préfectoral



VY-LES-LURE

| | | |
|--|--|--------------|
| PPRi par débordement de rivière | | |
| l'Ognon de part et d'autre de la ville de Lure | | |
|  LIBERTÉ - ÉGALITÉ - FRATERNITÉ RÉPUBLIQUE FRANÇAISE PREFET DE HAUTE-SAÔNE Direction départementale des territoires | Plan N° Crue Février 1990 et localisation des repères de crue | |
| | Communes : Vouhenans Vy-lès-Lure | |
|  PÔYRY | Ech 1 / 5 000 | 5 Avril 2012 |
| | Version : | |